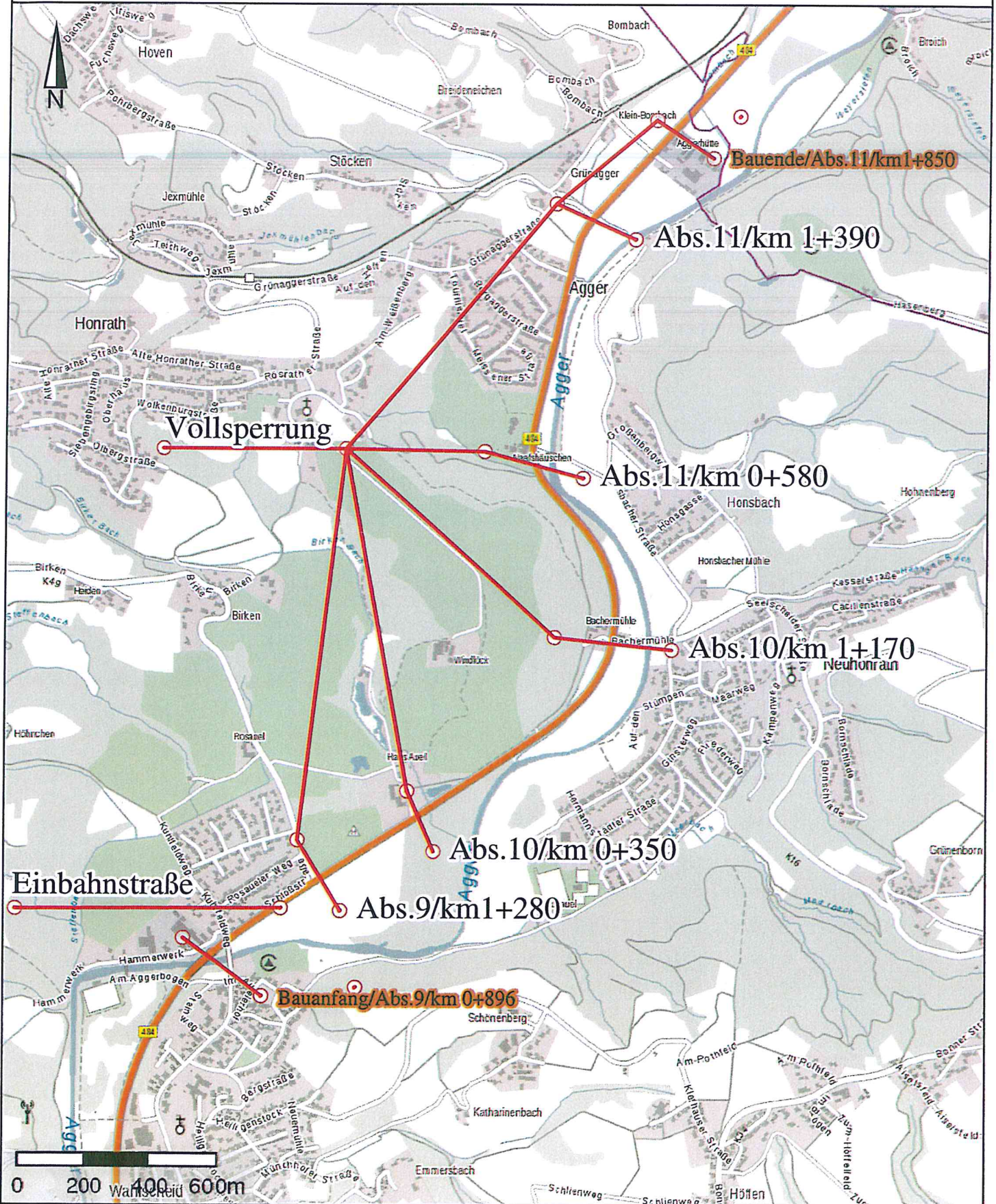


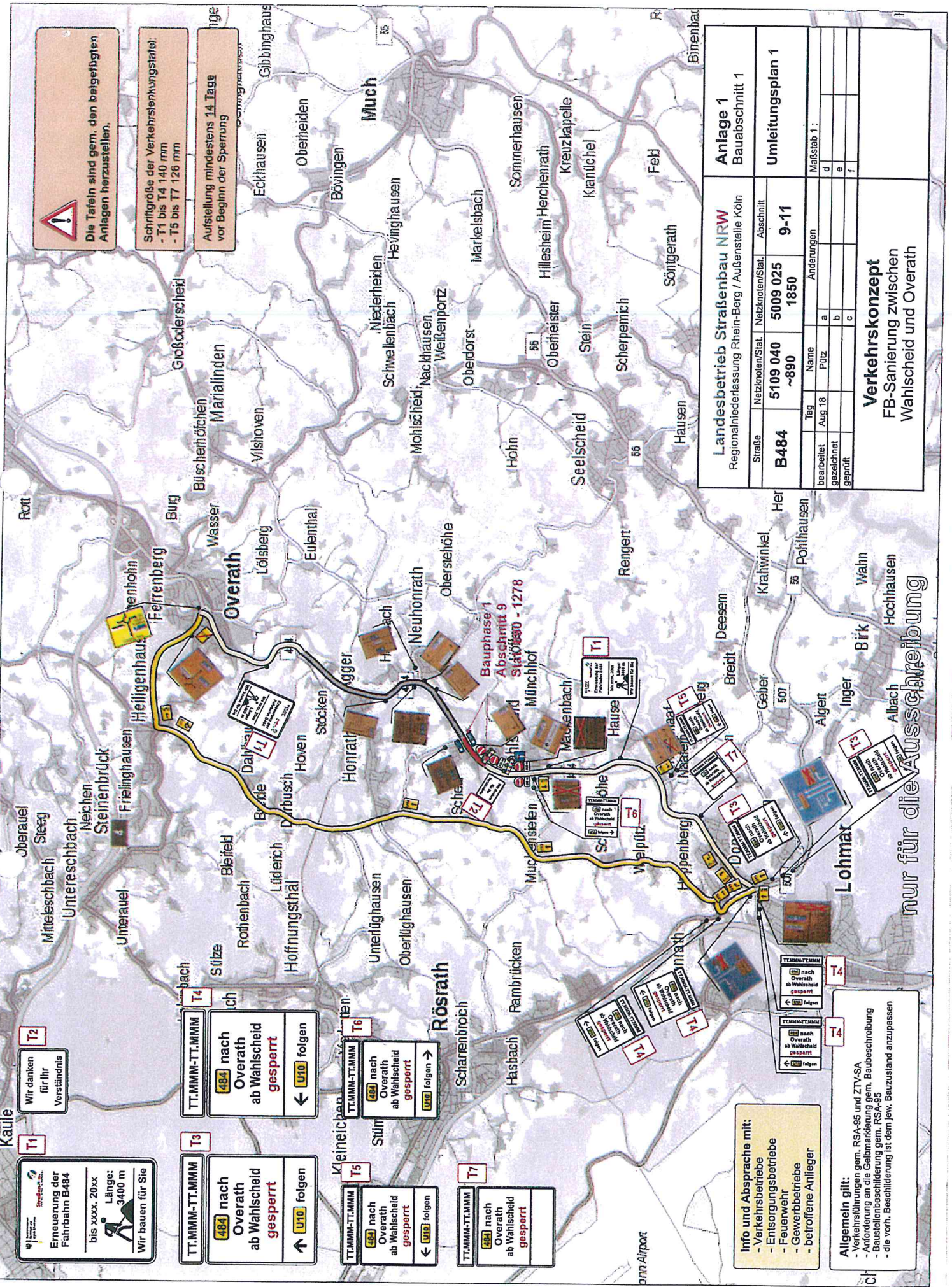


Wahlscheid bis BA Grenze, Rad/Gehweg und Fahrbahnsanierung



Land NRW (2019) - Lizenz dl-de/by-2-0 (www.govdata.de/dl-de/by-2-0) - Keine amtliche Standardausgabe. Für Geodaten anderer Quellen gelten die Nutzungs- und Lizenzbedingungen der jeweils zugrundeliegenden Dienste.





Die Tafeln sind gem. den beigefügten Anlagen herzustellen.

Schriftgröße der Verkehrslenkungsstaffel:
 - T1 bis T4 140 mm
 - T5 bis T7 126 mm

Aufstellung mindestens 14 Tage vor Beginn der Sperrung

Anlage 1	
Baubauabschnitt 1	
Landesbetrieb Straßenbau NRW	
Regionalniederlassung Rhein-Berg / Außenstelle Köln	
Straße B484	
Netznoten/Stel.	Netznoten/Stel.
5109 040	5009 025
~890	1850
Abschnitt 9-11	
Umlenkungsplan 1	
Maßstab 1:	
Tag	Name
Aug 18	Putz
gezeichnet	a
geprüft	b
	c
	d
Änderungen	
Verkehrskonzept	
FB-Sanierung zwischen	
Wahlscheid und Overath	

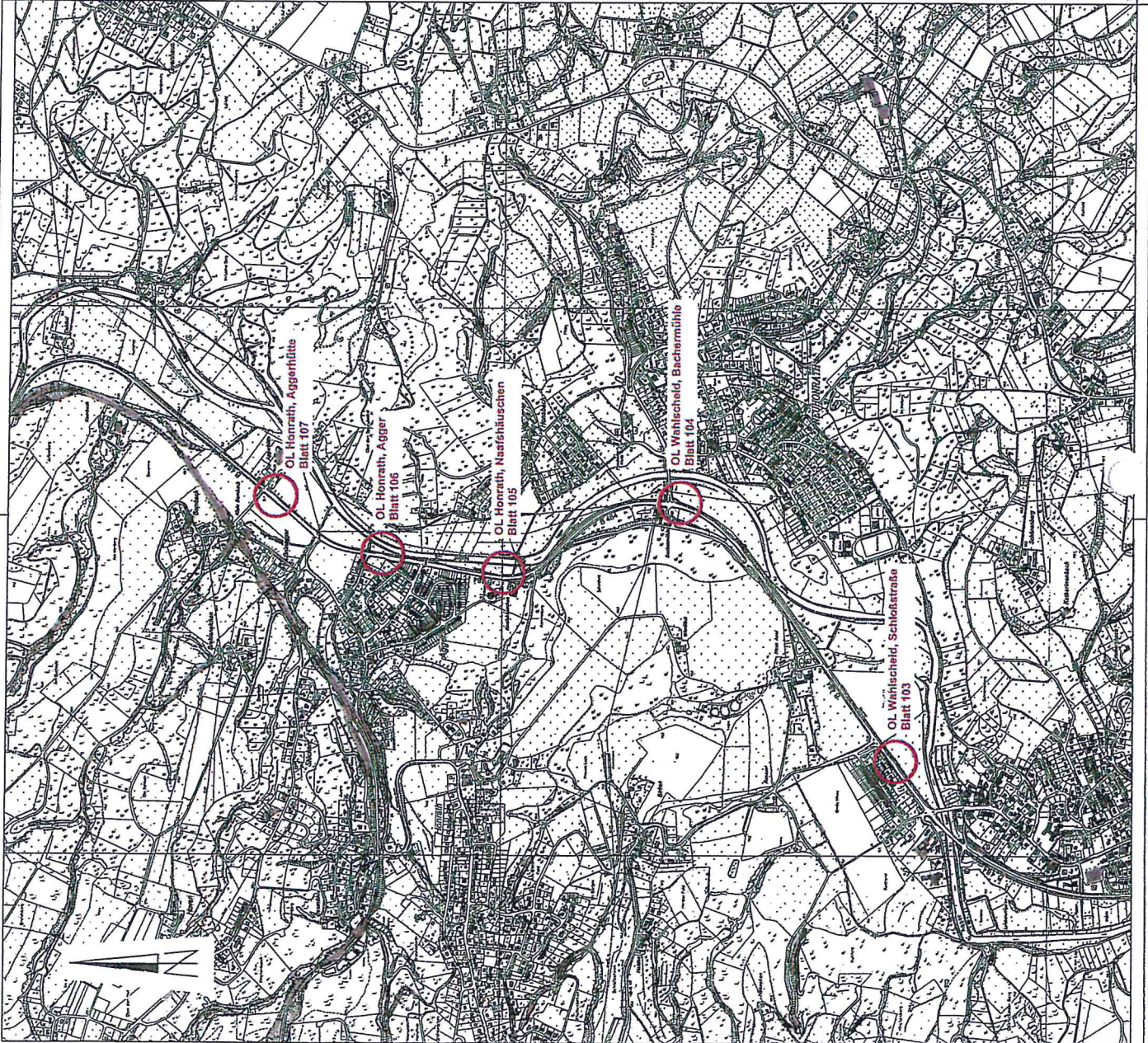
Info und Absprache mit:

- Verkehrsbetriebe
- Versorgungsbetriebe
- Feuerwehr
- Gewerbebetriebe
- betroffene Anlieger

Allgemein gilt:

- Verkehrsregelungen gem. RSA-95 und ZTV-SA
- Anfordern an die Gelbmarkierung gem. Baubeschreibung
- Baustellenschilderung gem. RSA-95
- die vorh. Beschilderung ist dem jew. Bauzustand anzupassen

nur für die Ausschreibung



Zeirhenarkir. 172

Blatt 101

Ol. Wahlscheid, Schlossstraße
Blatt 103

barrierefreier Umbau Bushaltestelle einschl. Busbuchst
mit Blattnummer, Ortslage und Bezeichnung der Haltestelle



Plangrundlagen:	
Kontext: Kataster und Gebäude:	
Digitale ALK der Stadt Lohmar, Stand 2015	
Topographie: Stand September 2015; Bezug ETRS89-UTM	
Hilfssystem: Gebrauchshilfenstatus 100: Normalhöhen (NN) im System DHH 92	
Abweichungen zwischen Höhenwerten und gemessenen Daten können bei unzulässiger Verwendung (insbes. der Höhen) möglich	
Index:	Name: Art der Änderung
Datum:	
VORENTWURFSPLANUNG	
Stadt Lohmar Straßenbau	
Bauvorhaben:	
Umbau Bushaltestellen	
B 434 Fahrtichtung Östlich	
Wahlscheid Schlossstraße bis Eggerhütte	
Darstellung:	
Übersichtsplan	
gemessen:	gezeichnet: Ku. Maßstab: 1 : 10000
Auswertung/Planungsgrundl.:	bearbeitet: Gult. Zeichen: Nr.: 01.28.39 -101
Gesamt:	Blattgröße: 500x420=0,25m ²
Aufgestellt:	
Ingenieurgesellschaft	
Kreuzer + Gutmann GmbH	
Hilfenstraße 56	
53767 Lohmar	
Tel.: 02246/9188-0	
Fax.: 02246/9188-88	
Datum: 13.04.2016	